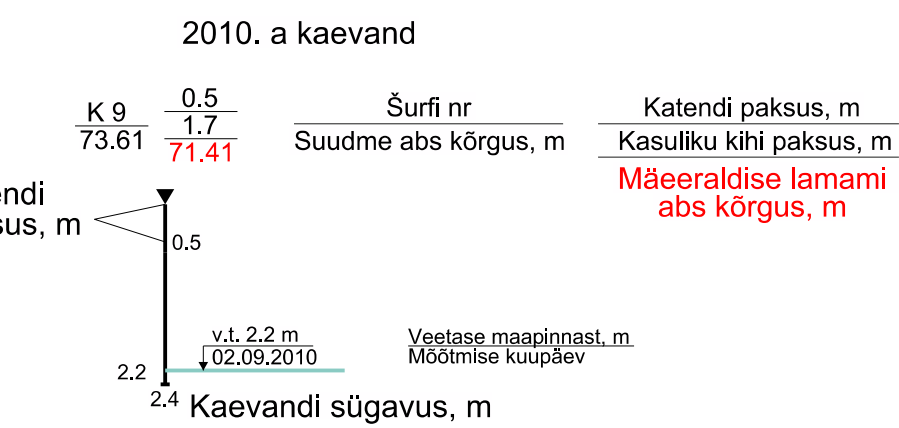




LEPPEMÄRGID:

- Mäeeraldis piir
- Mäeeraldis teenindusmaa piir
- Katastriüksuse piir, nimetus ja tunnus
- Plokk 1 aT
- Maavaravaru plokki piir, plokki number ja varu kategooria (aT - aktiivne tarbevaru)
- Maapind 2010. a seisuga
- Geoloogilise uuringuga määratud mäetööde-eele põhjaveetase ja põhjavee eeldatav tase pärast maavara ammendamist, abs 70.81 m
- Kaevandamise nõlva kontuur ja nõlva maksimaalne kalle



- Katend
- Kattepinnase puistang
- Enteraline liiv
- Saviliiv/liivsavi
- Maaparandussüsteem
- Tee kaitsevöönd
- Paunküla maastikukaitseala (keskkonnaregistri kood KLO1000211)

- MÄRKUSED:
- Kõrgused EH2000 süsteemis.
 - Tulenevalt looduskaitseadusest puuduvad lõigetel andmed I ja II kaitsekategooria liikide kohta.
 - Kasutatud materjalid:
 - Aruanne Punamäe maardla Punamäe mäeeraldis varu ümberhindamine (EGF 9464);
 - Kaevandamisloa HARM-116 graafilised lisad;
 - Katastriüksuste ja kitsenduste andmed: Maa-amet 14.07.2021. a.
 - Maardla varuplokkide andmed: Maa-amet 14.07.2021. a.
 - Keskkonnanõuetest: EELIS (Eesti Looduse Infosüsteem - Keskkonnaregister); Keskkonnaagentuur 2021.
 - Ploki 1 aT lamam on absoluutkõrgusel 70.81 m või kõrgem.

 MÄEBÜROO NORD			OBJEKT ASUKOHT Harju maakond, Kose vald					
Mäebüroo Nord OÜ Pärnu mnt 232/4 11314 Tallinn			OBJEKT, JOONISE NIMETUS PUNAMÄE KRUUSAKARJÄÄR GEOLOOGILISED LÄBILÕIKED I-I'... III-III'					
TOO NUMBER 21PR-319	KUUPÄEV 05.08.2021	GRAAFILINE LISA 2	TELLIJAT / TAOTLEJA KMG OÜ Betooni 28, 13816 Tallinn (allkirjastatud digitaalselt)					
KOOSTAS Margus Kukk	(allkirjastatud digitaalselt)					MÕÖTKAVA hor 1:1000 vert 1:100 		
VORMISTAS Laur Kõiv	(allkirjastatud digitaalselt)							